PLANTA DE LOCALIZAÇÃO

ESCALA:1/2.500

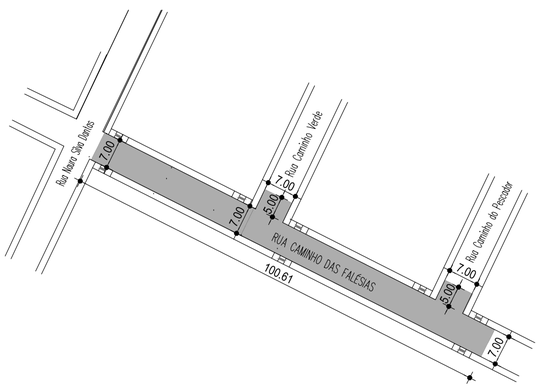

IMPLANTAÇÃO GERAL

ÁREA DE PAVIMENTAÇÃO - 774,70 m²
ÁREA DE CALÇADA - 303,74 m²
ESCALA:1/1.000

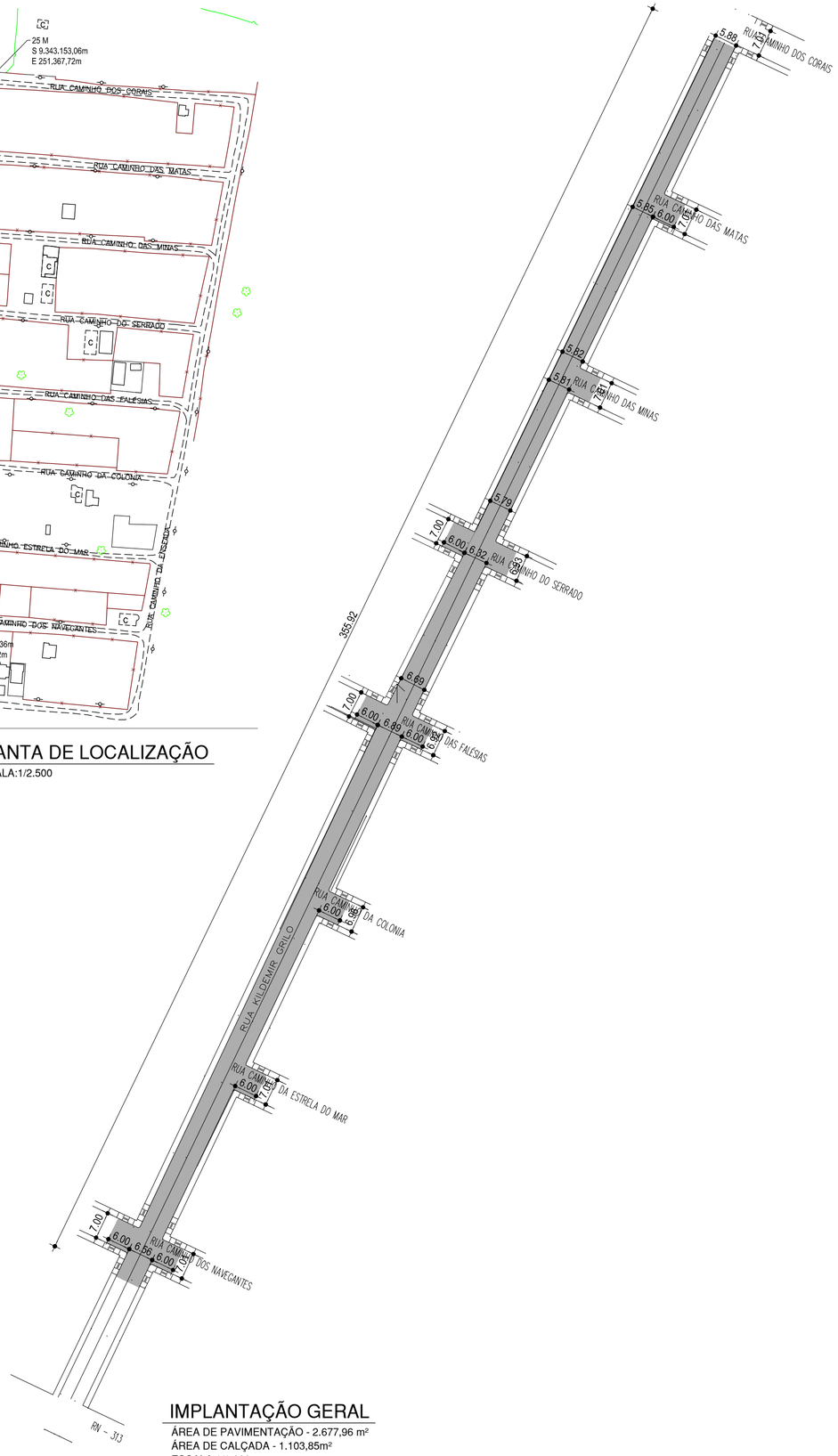

IMPLANTAÇÃO GERAL

ÁREA DE PAVIMENTAÇÃO - 2.677,96 m²
ÁREA DE CALÇADA - 1.103,85m²
ESCALA:1/1.000

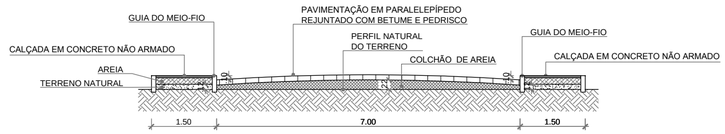

PERFIL DA PAVIMENTAÇÃO

ESCALA:1/75

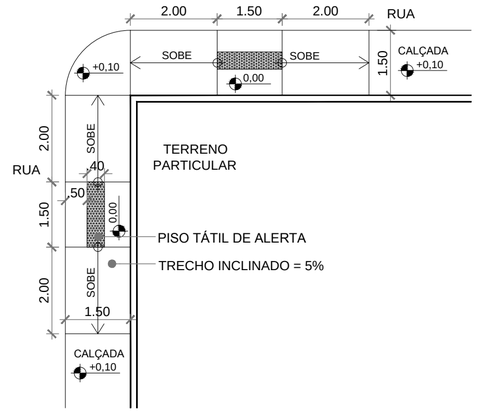

MODELO DE REBAIXAMENTO DE CALÇADAS*

ESCALA:1/100

QUADRO DE ÁREAS

ITEM	ÁREA
1.0. ÁREA DE CALÇADA - RUA KILDEMIR GRILO	1.103,85m²
2.0. ÁREA LINEAR DE MEIO FIO - RUA KILDEMIR GRILO	236,17m
3.0. ÁREA DE PAVIMENTAÇÃO - RUA KILDEMIR GRILO	2.677,96m²
4.0. ÁREA DE CALÇADA - RUA DAS FALÉSIAS	303,74m²
5.0. ÁREA LINEAR DE MEIO FIO - RUA DAS FALÉSIAS	235,40m
6.0. ÁREA DE PAVIMENTAÇÃO - RUA DAS FALÉSIAS	774,70m²

*O PASSEIO PÚBLICO NÃO É OBJETO DA LICITAÇÃO

PREFEITURA DE PARNAMIRIM

SEC. MUN. DE OBRAS PÚBLICAS
RUA TENENTE PEDRO RUFINO DOS SANTOS, 742
MONTE CASTELO, PARNAMIRIM/RN
CEP. 59149-160 - TELEFONE: 084 3645-5654
PREFEITO: ROSANO TAVEIRA
SECRETÁRIO: JOÃO ALBÉRICO F. DA ROCHA JÚNIOR

PROJETO:

ACESSIBILIDADE E SINALIZAÇÃO DA RUA KILDEMIR GRILO E TRECHO DA RUA CAMINHO DAS FALÉSIAS

ENDEREÇO:

RUA KILDEMIR GRILO E RUA CAMINHO DAS FALÉSIAS, LOT. CAMINHO DO ATLÂNTICO, PARNAMIRIM/RN.

CONTEÚDO:

IMPLANTAÇÕES GERAIS, LOCALIZAÇÃO E DETALHES

ARQUITETA:

MARIA ELISA DE A. B. PINHEIRO
MAT. 7078 / CAU A41063-2

ESCALA: INDICADA | *DATA:* SET. / 2018 | *DESENHO:* MARIA

É proibido, na forma da lei Nº 9610 art. 29 do código penal, quaisquer modificações, bem como a reprodução total ou parcial deste projeto sem a prévia e expressa autorização dos arquitetos.

01/01