A1

PLANTA E PERFIL DO ACESSO ESTACAS DE 26+10 ATE 56+0

PLANTA DO ACESSO

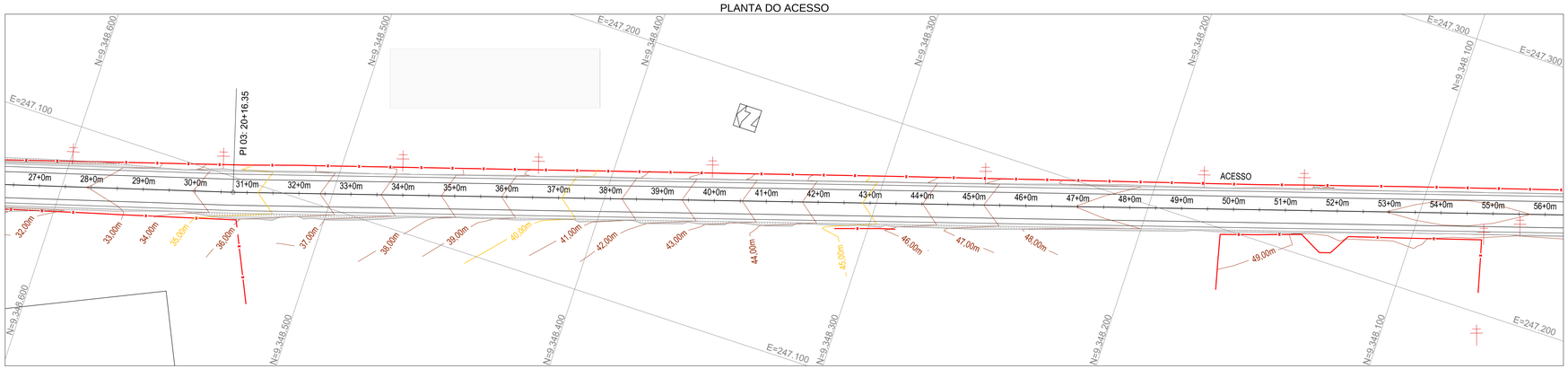

PERFIL DO ACESSO

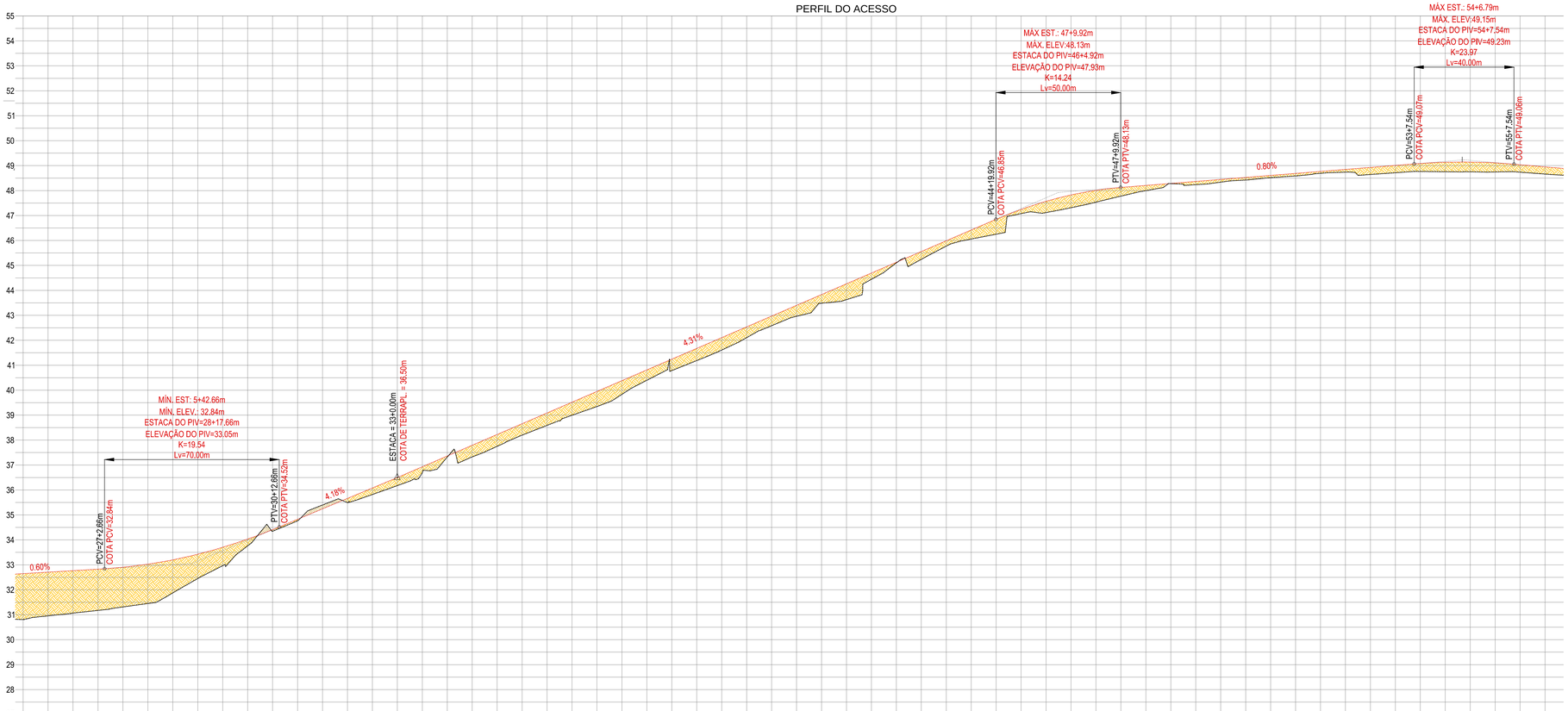

ESTACA (m)	26+0	27+0	28+0	29+0	30+0	31+0	32+0	33+0	34+0	35+0	36+0	37+0	38+0	39+0	40+0	41+0	42+0	43+0	44+0	45+0	46+0	47+0	48+0	49+0	50+0	51+0	52+0	53+0	54+0	55+0	56+0
COTAS DO TERRENO NATURAL (m)	30,81	30,96	31,06	31,17	31,31	31,45	31,88	32,45	32,97	33,76	34,35	34,77	35,40	35,49	35,82	36,18	36,70	37,52	37,33	37,75	38,20	38,59	38,99	39,34	39,83	40,49	40,79	41,19	41,61	42,11	42,58	42,96	43,48	43,63	44,44	45,10	45,24	45,77	46,06	46,25	46,88	47,08	47,12
COTAS DE TERRAPLENAGEM (m)	32,65	32,71	32,77	32,83	32,90	33,02	33,20	33,42	33,70	34,03	34,41	34,82	35,24	35,65	36,08	36,50	36,93	37,36	37,79	38,22	38,65	39,09	39,52	39,95	40,38	40,81	41,24	41,67	42,11	42,54	42,97	43,40	43,83	44,26	44,69	45,12	45,56	45,99	46,42	46,85	47,25	47,57	47,83
ORDENADAS (m) CORTE / ATERRO	0,04	0,14	0,28	0,35	0,39	0,42	0,32	0,27	0,27	0,27	0,06	0,05	0,16	0,16	0,29	0,32	0,23	0,04	0,07	0,47	0,45	0,50	0,53	0,61	0,54	0,32	0,45	0,39	0,50	0,43	0,29	0,44	0,35	0,63	0,25	0,02	0,32	0,22	0,36	0,39	0,11	0,29	0,45

ESTACA (m)	57+0	58+0	59+0	60+0	61+0	62+0	63+0	64+0	65+0	66+0	67+0	68+0	69+0	70+0	71+0	72+0	73+0	74+0	75+0	76+0	77+0	78+0	79+0	80+0	81+0	82+0	83+0	84+0	85+0	86+0	87+0
COTAS DO TERRENO NATURAL (m)	47,54	47,78	48,00	48,28	48,24	48,34	48,42	48,52	48,59	48,69	48,74	48,84	48,71	48,77	48,76	48,75	48,75	48,74	48,66	48,66	48,66	48,66	48,66	48,66	48,66	48,66	48,66	48,66	48,66	48,66	48,66
COTAS DE TERRAPLENAGEM (m)	47,91	48,01	48,13	48,21	48,29	48,37	48,45	48,53	48,61	48,69	48,77	48,85	48,93	49,01	49,09	49,14	49,15	49,11	49,04	48,95	48,86	48,77	48,68	48,59	48,50	48,41	48,32	48,23	48,14	48,05	47,96
ORDENADAS (m) CORTE / ATERRO	0,37	0,23	0,13	0,07	0,05	0,03	0,03	0,01	0,02	0,00	0,03	0,01	0,22	0,24	0,33	0,39	0,40	0,37	0,38	0,29	0,20	0,11	0,02	0,07	0,16	0,25	0,34	0,43	0,52	0,61	0,70

CONFIGURAÇÃO DE PENAS

COR	ESPESSURA
VERMELHO	0,10
AMARELO	0,20
VERDE	0,30
CIANO	0,40
AZUL	0,60
MAGENTA	0,80
BRANCO	1,20
10	0,05
11	0,10
12	0,40
13	0,10
14	0,15
20	0,05
30	0,10
31	0,20
32	0,30
33	0,10
34	0,05
41	0,15
51	0,15
52	0,15
53	0,15
140	0,40
160	0,25
170	0,20
174	0,15
200	0,20
250	0,05

COR	
VERMELHO	07
AMARELO	07
VERDE	07
CIANO	07
AZUL	07
MAGENTA	07
BRANCO	07
200	07
250	07
TARJAS	COR PRÓPRIA

TIPOS DE LINHA

VENE	BIO DASH SPACE
35.WB	CONTINUOUS

OBSERVAÇÕES:

ESPECIFICAÇÕES TÉCNICAS

DNIT-ES-104-2009 - Serviços Preliminares
DNIT-ES-105-2009 - Caminhos de Serviços
DNIT-ES-106-2009 - Cortes
DNIT-ES-107-2009 - Empréstimo
DNIT-ES-108-2009 - Aterros

OBS.: As especificações do DNIT podem ser obtidas gratuitamente no endereço eletrônico:
http://ipr.dnit.gov.br/normasmanuaisoutros/downloadcoletanea_es.html

LEGENDA

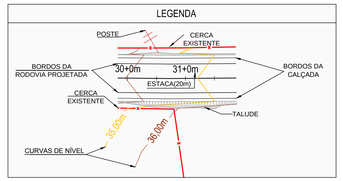

LEGENDA EM PERFIL

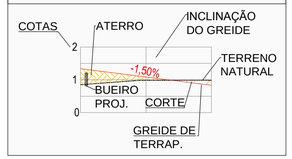

PREFEITURA DE PARNAMIRIM

SEC. MUN. DE OBRAS PÚBLICAS
RUA TENENTE PEDRO RUFINO DOS SANTOS, 742
MONTE CASTELO, PARNAMIRIM/RN
CEP: 59149-160 - TELEFONE: 084 3645-5654
PREFEITO: ROSANO TAVEIRA
SECRETÁRIO: JOÃO ALBÉRICO F. DA ROCHA JÚNIOR

Resp. Téc.:

IVENS PEREIRA DOS SANTOS SÁTIRO

PROJETO:

PROJETO EXECUTIVO GEOMÉTRICO

ENDEREÇO:

RODOVIA DE LIGAÇÃO BR-304/BAIRRO PASSAGEM DE AREIA (PARNAMIRIM/RN)

CONTEÚDO:

PLANTA E PERFIL DO ACESSO ESTACAS DE 26+10 ATE 56+0

ESCALA:	*DATA:*	*DESENHO:*
INDIGADA	JULHO 2021	IVENS

03/10

É proibido, na forma da lei Nº 9610 art. 29 do código penal, quaisquer modificações, bem como a reprodução total ou parcial deste projeto sem a prévia e expressa autorização dos arquitetos.