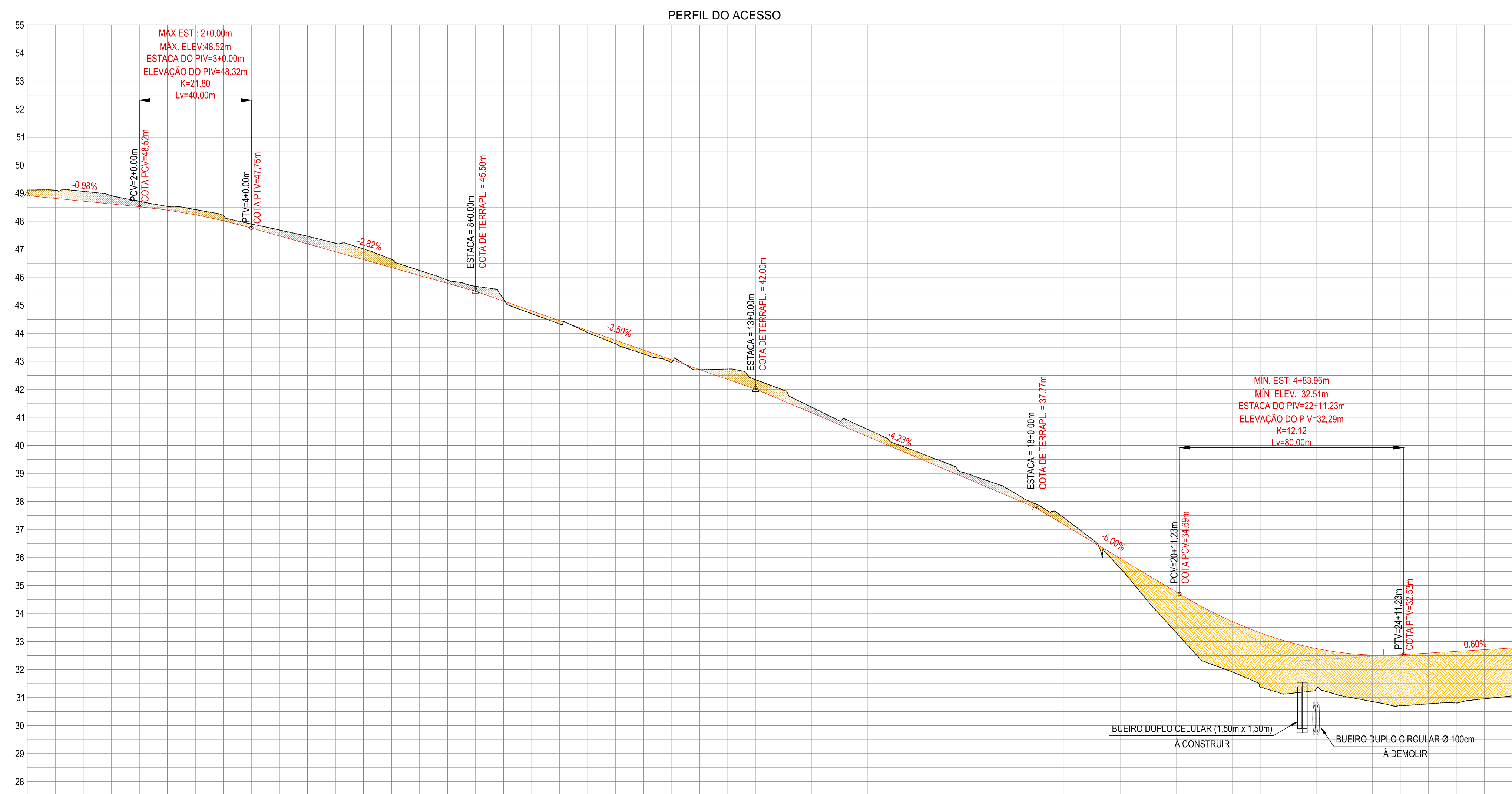
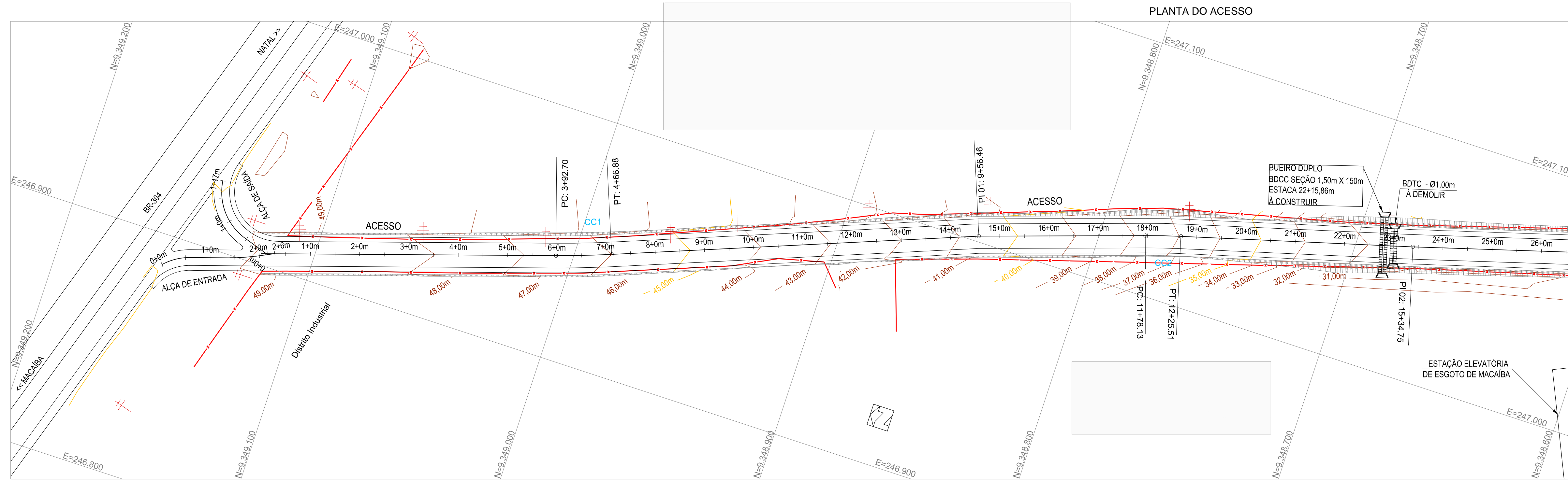


PLANTA E PERFIL DO ACESSO ESTACAS DE 0+0 ATE 26+10

A1

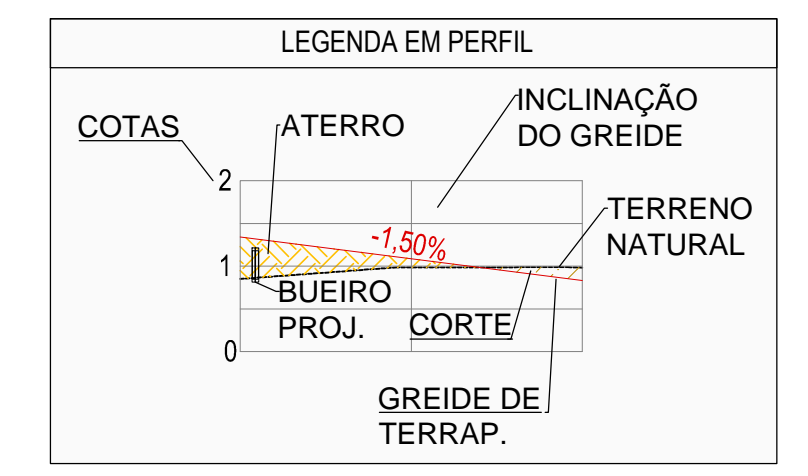
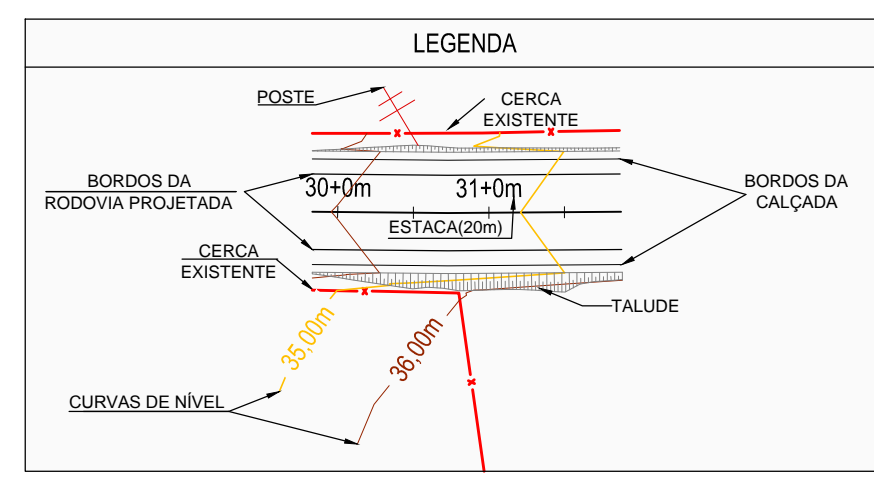


ESTACA (m)	0+0	1+0	2+0	3+0	4+0	5+0	6+0	7+0	8+0	9+0	10+0	11+0	12+0	13+0	14+0	15+0	16+0	17+0	18+0	19+0	20+0	21+0	22+0	23+0	24+0	25+0	26+0	
COTAS DO TERRENO NATURAL (m)	49.11	49.10	49.06	48.97	48.71	48.32	47.82	47.20	46.47	45.55	44.45	43.10	41.55	39.77	37.77	35.57	33.19	30.71	28.14	25.49	22.77	20.00	17.19	14.34	11.46	8.56	5.64	2.71
COTAS DE TERRAPLENAGEM (m)	48.97	48.97	48.71	48.32	47.82	47.20	46.47	45.55	44.45	43.10	41.55	39.77	37.77	35.57	33.19	30.71	28.14	25.49	22.77	20.00	17.19	14.34	11.46	8.56	5.64	2.71	0.00	-2.71
ORDENADAS (m)	0.14	0.13	0.25	0.39	0.54	0.70	0.87	1.05	1.24	1.44	1.65	1.87	2.10	2.34	2.58	2.83	3.08	3.33	3.58	3.83	4.08	4.33	4.58	4.83	5.08	5.33	5.58	5.83
CORTE / ATERRAMENTO																												

OBSERVAÇÕES:

ESPECIFICAÇÕES TÉCNICAS
 DNIT-ES-104-2009 - Serviços Preliminares
 DNIT-ES-105-2009 - Caminhos de Serviços
 DNIT-ES-106-2009 - Cortes
 DNIT-ES-107-2009 - Empréstimo
 DNIT-ES-108-2009 - Aterros

OBS.: As especificações do DNIT podem ser obtidas gratuitamente no endereço eletrônico:
http://pr.dnit.gov.br/normasmanuaisouts/downloadcoleanea_es.html



CONFIGURAÇÃO DE FOMAS
 COM ESPESURA
 VERMELHO 0.15
 AMARELO 0.20
 VERDE 0.30
 C/AM 0.40
 AZUL 0.50
 MAGENTA 0.60
 BRANCO 0.70
 MARROM 0.80
 CINZA 0.90
 PRETO 1.00

PREFEITURA DE PARNAMIRIM

SEC. MUN. DE OBRAS PÚBLICAS
 RUA TENENTE PEDRO RUIFINO DOS SANTOS, 742
 MONTE CASTELO, PARNAMIRIM
 CEP: 55149-180 | TELEFONE: (04) 3645-5654
 PREFEITO: JOSUA FAVENÇA
 SECRETÁRIO: JOÃO ALBERICO F. DA ROCHA JUNIOR

Projeto: **PROJETO EXECUTIVO GEOMÉTRICO**

Endereço: **RODOVIA DE LIGAÇÃO BR-304/BAIRRO PASSAGEM DE AREIA (PARNAMIRIM/RN)**

Conteúdo: **PLANTA E PERFIL DO ACESSO ESTACAS DE 0+0 ATE 26+10**

Escala: **INDICADA** | Data: **JULHO 2021** | Desenho: **IVENS**

Resp. Téc.: **IVENS PEREIRA DOS SANTOS SÁTIRO**

02 / 10