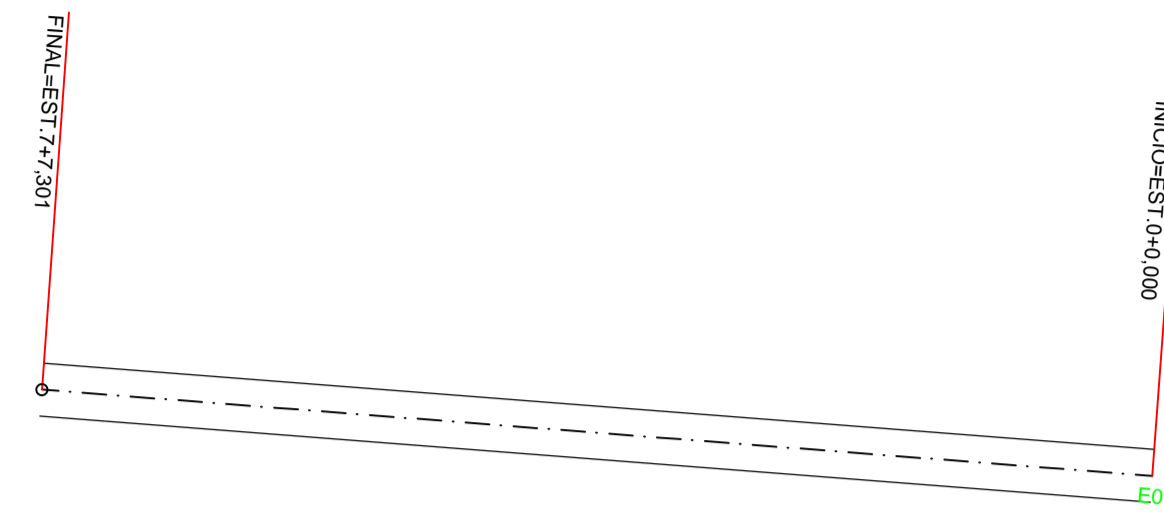


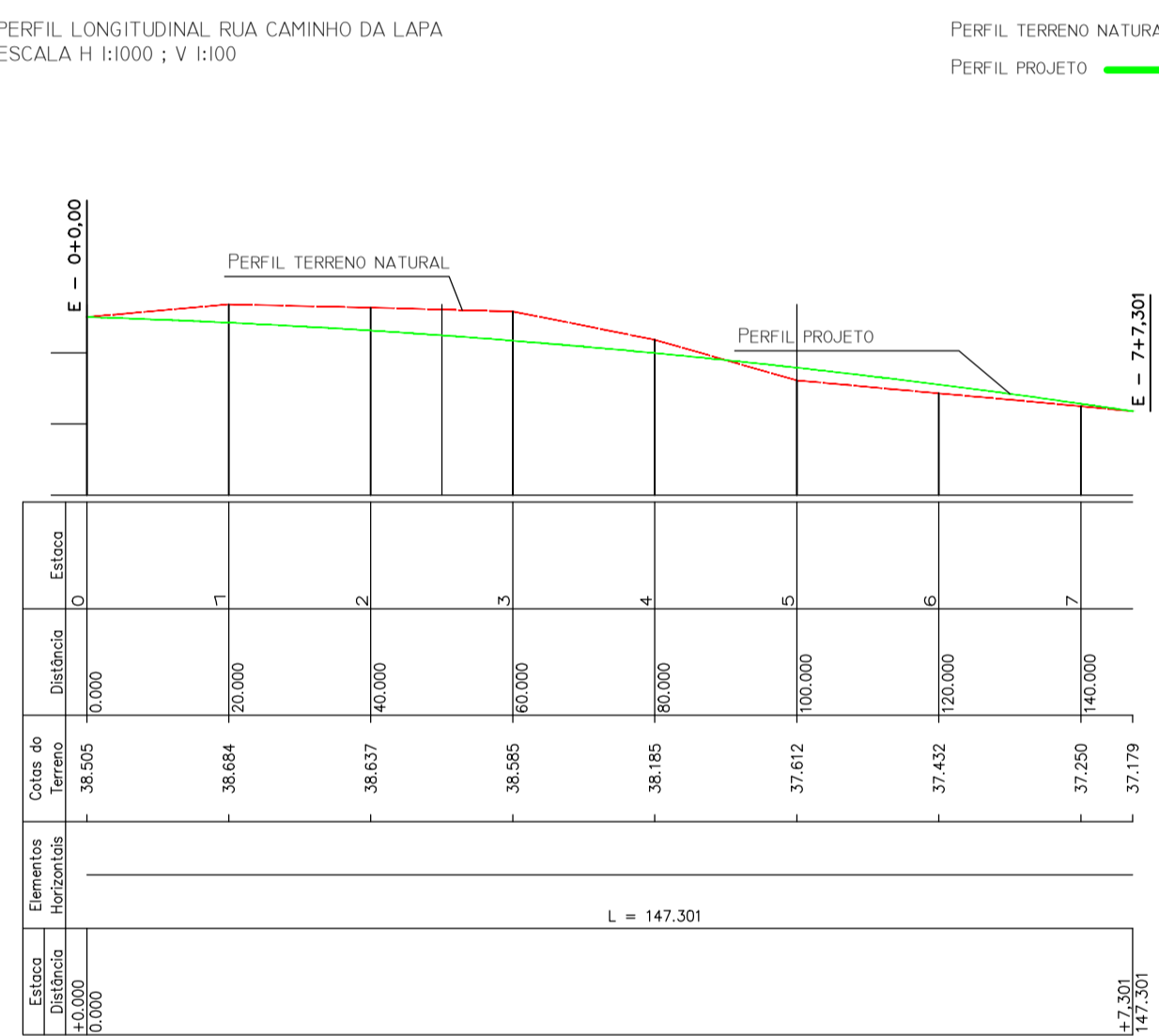
TERRAPLENAGEM DA RUA CAMINHO DA LAPA



TRAÇADO HORIZONTAL RUA CAMINHO DA LAPA

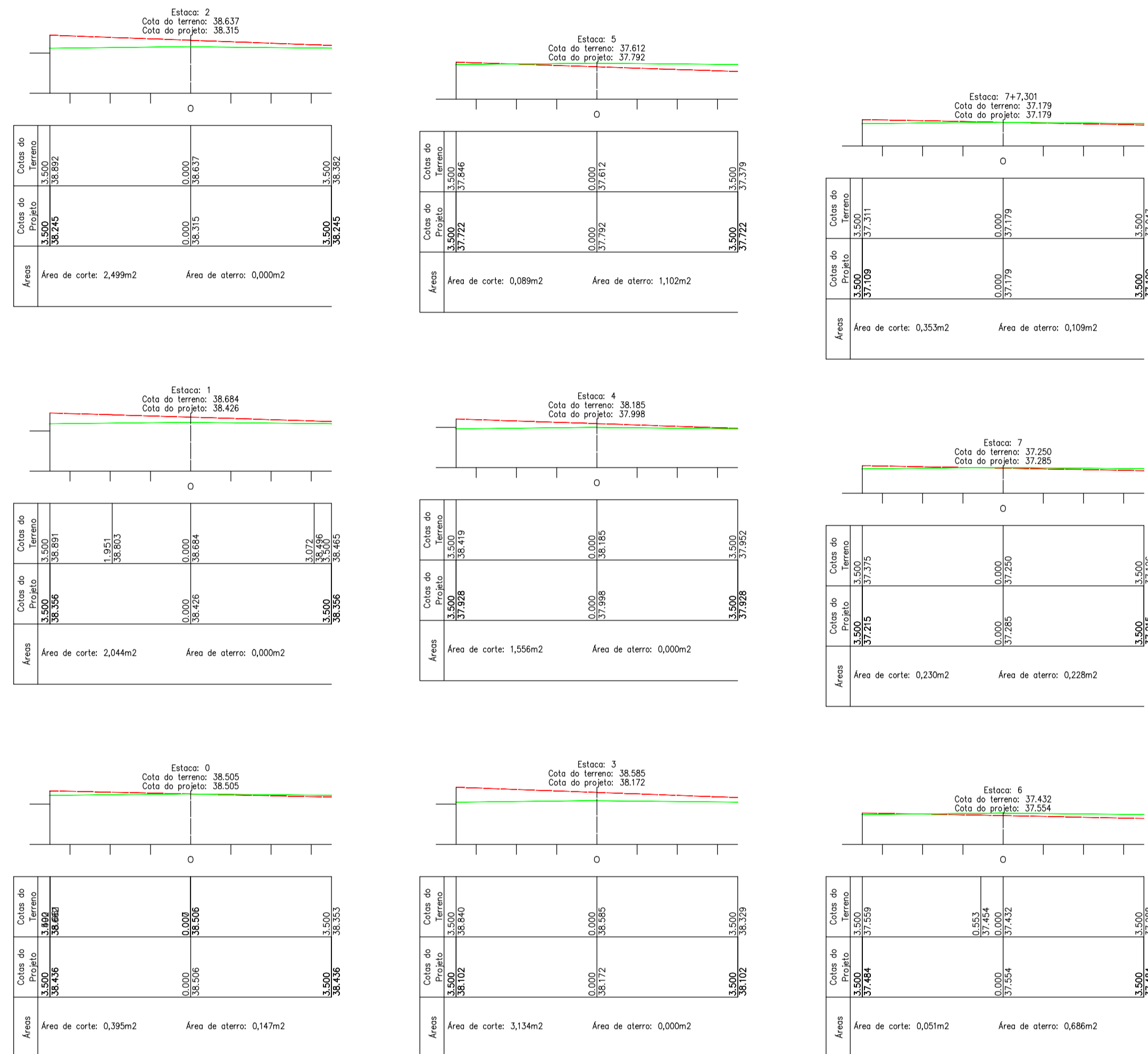


PERFIL LONGITUDINAL RUA CAMINHO DA LAPA
ESCALA H 1:100 ; V 1:100



PERFIL TERRENO NATURAL
PERFIL PROJETO

SEÇÕES TRANSVERSAIS RUA CAMINHO DA LAPA
ESCALA H 1:100 ; V 1:200



char *Pointer Informática
Nota de Serviço de Terraplenagem: RUA CAMINHO DA LAPA
Data: 26/05/21 Hora: 13:16 Página: 1
Projeto: lucella Local: NISSIA

Estaca	Lado Esquerdo					Eixo			Lado Direito					
	Offset	Cota	Altura	Distância	Bordo	Cota	Projeto	Cota	Distância	Cota	Distância	Offset	Altura	
0	3.500	38.436	0,000	3.500	38.436	3.500	38.436	-2,00	38.505	38.506	-0,001	3.500	38.436	0,000
1	3.500	38.356	0,000	3.500	38.356	3.500	38.356	-2,00	38.684	38.426	0,258	3.500	38.356	0,000
2	3.500	38.245	0,000	3.500	38.245	3.500	38.245	-2,00	38.637	38.315	0,322	3.500	38.245	0,000
3	3.500	38.102	0,000	3.500	38.102	3.500	38.102	-2,00	38.585	38.172	0,413	3.500	38.102	0,000
4	3.500	37.928	0,000	3.500	37.928	3.500	37.928	-2,00	38.185	37.998	0,187	3.500	37.928	0,000
5	3.500	37.722	0,000	3.500	37.722	3.500	37.722	-2,00	37.612	37.792	-0,180	3.500	37.722	0,000
6	3.500	37.484	0,000	3.500	37.484	3.500	37.484	-2,00	37.432	37.554	-0,122	3.500	37.484	0,000
7	3.500	37.215	0,000	3.500	37.215	3.500	37.215	-2,00	37.250	37.285	-0,035	3.500	37.215	0,000
7+301	3.500	37.109	0,000	3.500	37.109	3.500	37.109	-2,00	37.179	37.179	0,000	3.500	37.109	0,000

PREFEITURA MUNICIPAL DE PARNAMIRIM
Volume: RUA CAMINHO DA LAPA

Cálculo de Volume por Comparação de Perfis: Terreno x Projeto

Estaca	Área Corte	A.C. Acum.	Área Aterro	A. A. Acum.	Semi-Dis.	Vol.Corte	V.C.Acum.	Vol.Aterro	V.A.Acum.
0	0,395	0,395	0,147	0,147		10,000	24,390	1,470	1,470
1	2,044	2,439	0,000	0,147		10,000	45,430	0,000	1,470
2	2,499	4,938	0,000	0,147		10,000	56,330	0,000	1,470
3	3,134	8,072	0,000	0,147		10,000	69,460	0,000	1,470
4	1,556	9,628	0,000	0,147		10,000	85,010	0,000	1,470
5	0,089	9,717	1,102	1,249		10,000	94,750	11,020	12,490
6	0,051	9,768	0,686	1,935		10,000	104,800	17,880	30,370
7	0,230	9,998	0,228	2,163		10,000	114,830	9,140	39,510
7+301	0,353	10,351	0,109	2,272		3,650	118,480	1,230	40,740

	Corte	Aterro
Áreas	10,3510 m²	2,272 m²
Volumes	195,838 m³	40,740 m³

PREFEITURA DE PARNAMIRIM

PROJETO DE TERRAPLENAGEM DA RUA CAMINHO DA LAPA

ENDEREÇO: RUA CAMINHO DA LAPA, LOT. CAMINHO DO ATLÂNTICO, CAJUPIRANGA, PARNAMIRIM/RN.

CONTEÚDO: SEÇÕES TRANSVERSAIS E PERFIL LONGITUDINAL

RESPONSÁVEL TÉCNICO: IVENS SÁTIRO
CREARN 211035 347-3

ESCALA: 1/1.000
DATA: JUNHO/2021
DESENHO: JOÃO

01/01