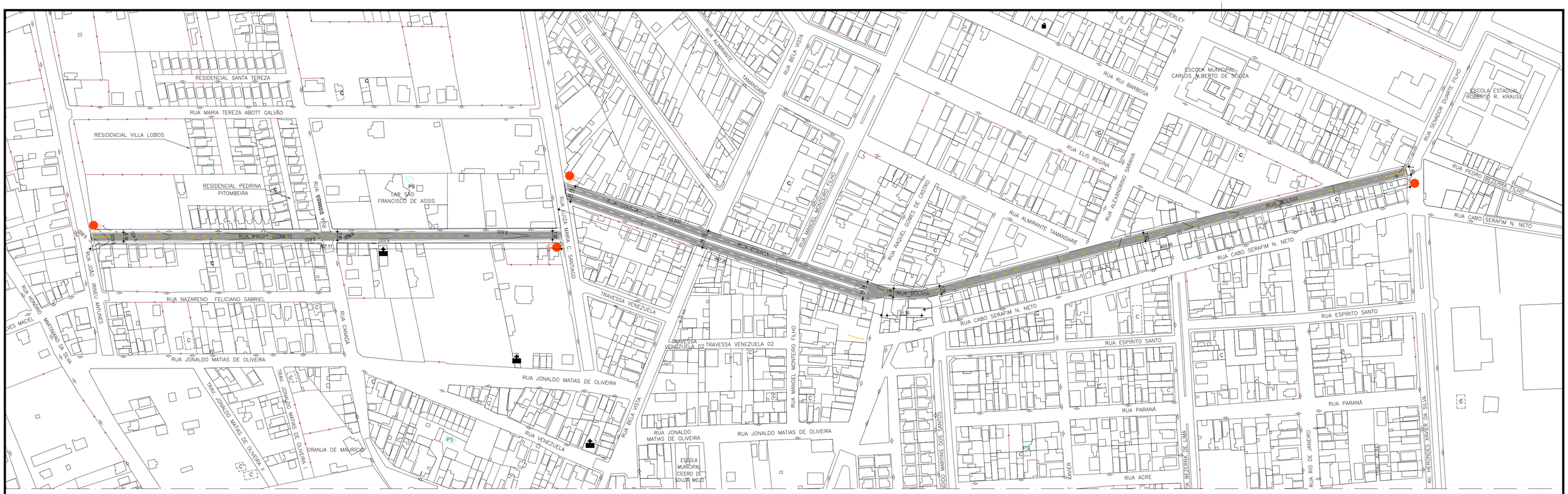

PLANTA DE LOCALIZAÇÃO

ESCALA: 1/1.750

RUAS PARA PAVIMENTAÇÃO ASFÁLTICA

NOME DA RUA	BAIRRO	COMPRIMENTO (m)	LARGURA MÉDIA (m)	ÁREA TOTAL (m²)
PROFESSORA VIONETE	PASSAGEM DE AREIA	427,11	8,00	3.398,05
BOLÍVIA	PASSAGEM DE AREIA	792,36	16,00 / 7,80	7.623,71

LEGENDA - SINALIZAÇÃO

SINAL	CÓDIGO	NOME	QUANTIDADE
PARE	R-1	PARADA OBRIGATÓRIA	04 UNIDADES
	LFO-1	LINHA DE DIVISÃO DE FLUXOS OPOSTOS - SIMPLES CONTÍNUA (10cm)	45 METROS
	LFO-2	LINHA DE DIVISÃO DE FLUXOS OPOSTOS - SIMPLES SECCIONADA 2mx4m (10cm)	881 METROS
	LMS-1	LINHA DE DIVISÃO DE FLUXOS DE MESMO SENTIDO - SIMPLES CONTÍNUA (10cm)	15 METROS
	LMS-2	LINHA DE DIVISÃO DE FLUXOS DE MESMO SENTIDO - SIMPLES SECCIONADA 2mx4m (10cm)	554 METROS
	LBO	LINHA DE BORDO (10cm)	2.818 METROS
	LRE	LINHA DE RETENÇÃO (40cm)	17 METROS

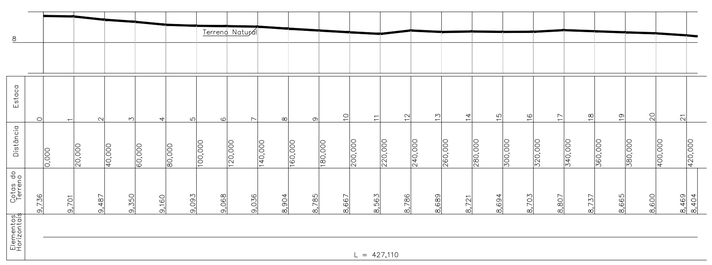

Perfil Longitudinal Rua Prof. Vionete
Escala Horizontal: 1/2000 – Escala Vertical: 1/200

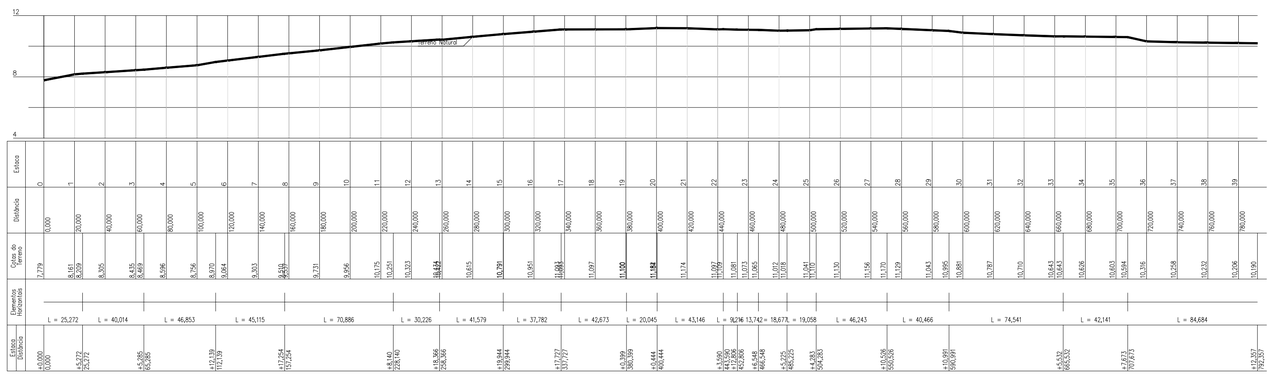

PERFIL LONGITUDINAL RUA BOLIVIA

ESCALA HORIZONTAL 1/2000 – ESCALA VERTICA 1/1000

PREFEITURA DE PARNAMIRIM

SEC. MUN. DE OBRAS PÚBLICAS
RUA TENENTE PEDRO RUFINO DOS SANTOS, 742
MONTE CASTELO, PARNAMIRIM/RN
CEP. 59149-190 - TELEFONE: 084 3645-7229
PREFEITO: ROSANO TAVEIRA
SECRETÁRIO: JOÃO ALBÉRICO F. DA ROCHA JÚNIOR

PROJETO:

PAVIMENTAÇÃO ASFÁLTICA E SINALIZAÇÃO DE RUAS EM BELA PARNAMIRIM E PASSAGEM DE AREIA

ENDEREÇO:

RUAS PROFª VIONETE E BOLÍVIA, BAIRRO PASSAGEM DE AREIA, PARNAMIRIM/RN.

CONTEÚDO:

PLANTA DE LOCALIZAÇÃO E PERFIL LONGITUDINAL

ARQUITETA:

MARIA ELISA DE A. B. PINHEIRO
MAT. 7078 / CAU A41063-2

ESCALA: INDICADA | *DATA:* MAR. / 2019 | *DESENHO:* EMERSON

02/02

É proibido, na forma da lei Nº 9610 art. 29 do código penal, quaisquer modificações, bem como a reprodução total ou parcial deste projeto sem a prévia e expressa autorização dos arquitetos.